

**АКТ ОБСЛЕДОВАНИЯ
объекта социальной инфраструктуры
К ПАСПОРТУ ДОСТУПНОСТИ
№ 16**

20 января 2025г.

1. Общие сведения об объекте

- 1.1. Название организации (учреждения): **МБОУ Мокро-Ельмутянская ООШ**
- 1.2. Юридический адрес организации (учреждения): **347550, Ростовская область
Пролетарский район х.Мокрая Ельмута ул.Фермерская, 2**
- 1.3. Сведения о размещении объекта:
— отдельно стоящее здание 2 этажа, **1695,4 м²**
— прилегающий земельный участок **11823,7 м²**.
- 1.4. Год постройки здания **1984г.**, последнего капитального ремонта **проводился в 2024г:**
ремонт санитарных комнат для девочек и мальчиков; частичная реконструкция пандуса.
- 1.5. Дата предстоящих плановых ремонтных работ: **косметический ремонт классных комнат 2026г.**
- 1.6. Название организации (учреждения), (полное юридическое наименование -согласно Уставу, краткое наименование):**Муниципальное бюджетное общеобразовательное учреждение Мокро-Ельмутянской основной общеобразовательной школы Пролетарского района Ростовской области (МБОУ Мокро - Ельмутянской ООШ).**

2. Характеристика деятельности организации на объекте

Дополнительная информация **образовательная деятельность**

3. Состояние доступности объекта

3.1 Путь следования к объекту пассажирским транспортом

-наличие адаптированного пассажирского транспорта к объекту **-автобус**

3.2 Путь к объекту от ближайшей остановки пассажирского транспорта:

3.2.1 расстояние до объекта от остановки транспорта **1000 м**

3.2.2 время движения (пешком) **15 мин**

3.2.3 наличие выделенного от проезжей части пешеходного пути (*да, нет*), **да**

3.2.4 Перекрестки: **нерегулируемые; регулируемые, со звуковой сигнализацией, таймером**

3.2.5 Информация на пути следования к объекту: **акустическая, тактильная, визуальная; нет**

3.2.6 Перепады высоты на пути: **есть, нет**

Их обустройство для инвалидов на коляске: **нет**

3.3 Организация доступности объекта для инвалидов – форма обслуживания

№№ п/п	Категория инвалидов (вид нарушения)	Вариант организации доступности объекта (формы обслуживания)*
1.	Все категории инвалидов и МГН	
	<i>в том числе инвалиды:</i>	
2	передвигающиеся на креслах-колясках	«ВНД»
3	с нарушениями опорно-двигательного аппарата	«ДУ»
4	с нарушениями зрения	«ВНД»
5	с нарушениями слуха	«ДУ»
6	с нарушениями умственного развития	«ВНД»

* - указывается один из вариантов: «А», «Б», «ДУ», «ВНД»

3.4 Состояние доступности основных структурно-функциональных зон

№ № п/п	Основные структурно-функциональные зоны	Состояние доступности, в том числе для основных категорий инвалидов**	Приложение	
			№ на плане	№ фото
1	Территория, прилегающая к зданию (участок)	ДЧ-В		
2	Вход (входы) в здание	ДЧ-И(О,Г,У)		
3	Путь (пути) движения внутри здания (в т.ч. пути эвакуации)	ДЧ-И(О,Г,У)		
4	Зона целевого назначения здания (целевого посещения объекта)	ДЧ-И (О,С,Г,У)		
5	Санитарно-гигиенические помещения	ДЧ-И (О,С,Г,У)		
6	Система информации и связи (на всех зонах)	ДЧ-В		
7	Пути движения к объекту (от остановки транспорта)	ДУ		

** Указывается: ДП-В - доступно полностью всем; ДП-И (К, О, С, Г, У) – доступно полностью избирательно (указать категории инвалидов); ДЧ-В - доступно частично всем; ДЧ-И (К, О, С, Г, У) – доступно частично избирательно (указать категории инвалидов); ДУ - доступно условно, ВНД - недоступно

3.5. ИТОГОВОЕ ЗАКЛЮЧЕНИЕ о состоянии доступности ОСИ: доступно частично, избирательно (О,С,Г,У).

4. Управленческое решение

4.1. Рекомендации по адаптации основных структурных элементов объекта:

№ п/п	Основные структурно-функциональные зоны объекта	Рекомендации по адаптации объекта (вид работы)*
1	Территория, прилегающая к зданию (участок)	индивидуальное решение с ТСП
2	Вход (входы) в здание	индивидуальное решение с ТСП
3	Путь (пути) движения внутри здания (в т.ч. пути эвакуации)	индивидуальное решение с ТСП
4	Зона целевого назначения здания (целевого посещения объекта)	индивидуальное решение с ТСП
5	Санитарно-гигиенические помещения	индивидуальное решение с ТСП
6	Система информации на объекте (на всех зонах)	индивидуальное решение с ТСП
7	Пути движения к объекту (от остановки транспорта)	индивидуальное решение с ТСП
8.	Все зоны и участки	индивидуальное решение с ТСП

4.2. Период проведения работ 2030г в рамках исполнения *при выделении денежных средств*

4.3. Ожидаемый результат (по состоянию доступности) после выполнения работ по адаптации *повышение доступности образовательных услуг для детей-инвалидов*

Оценка результата исполнения программы, плана (по состоянию доступности) ДУ Доступно условно всем группам МГН кроме инвалидов по зрению и на кресло колясках

4.4. Для принятия решения требуется, **не требуется** (нужное подчеркнуть):

4.4.1. согласование на Комиссии _____

(наименование Комиссии по координации деятельности в сфере обеспечения доступной среды жизнедеятельности для инвалидов и других МГН)

4.4.2. согласование работ с надзорными органами (в сфере проектирования и строительства, архитектуры, охраны памятников, другое – указ _____ не заполняем




4.4.3. техническая экспертиза; разработка проектно-сметной документации; нет

4.4.4. согласование с вышестоящей организацией (собственником объекта); нет

4.4.5. согласование с общественными организациями инвалидов нет;

4.4.6. другое нет

Комиссия по организации обследования и паспортизации объектов и предоставляемых услуг Муниципального бюджетного общеобразовательного учреждения Мокро-Ельмутянской основной общеобразовательной школы Пролетарского района Ростовской области

№ п/п		ФИО	Должность	Подпись
	Председатель комиссии	Лапика Ольга Ивановна	Директор МБОУ Мокро-Ельмутянской ООШ	
	Члены комиссии	Гноевая Марина Павловна	Заместитель директора по учебной работе	
		Зубкова Татьяна Ивановна	Педагог-психолог	

ДОКУМЕНТ ПОДПИСАН
ЭЛЕКТРОННОЙ ПОДПИСЬЮ

СВЕДЕНИЯ О СЕРТИФИКАТЕ ЭП

Сертификат 259083907921181952501347624724699269454793049275

Владелец Лапика Ольга Ивановна

Действителен с 22.09.2023 по 21.09.2024